


Scénář k rozhlasové reportáži – doc. RNDr. Zdeněk Kukul, DrSc.



Zdeněk Kukul, zdroj: www.pametnaroda.cz

Doc. RNDr. Zdeněk Kukul, DrSc. Je významný český geolog a oceánolog. Je významný jako vědec u nás i v cizině, kde pobýval přes deset let.

Velký vliv na budoucí životní dráhu malého Zdeňka měli rodiče, kteří hodně četli a on se tak dostal k mnoha zajímavým knihám. Nejvíce si oblíbil literaturu s tematikou poznávání vzdálených krajů. Již tehdy došel k myšlence, že by se chtěl stát cestovatelem.

Jako malý zažil dobu první republiky a následně protektorátu. Na druhou světovou válku vzpomíná jako na velmi těžké období, kdy i jemu osobně šlo několikrát o život. Za nejdramatičtější považuje událost z doby Pražského povstání, kdy rodina bydlela v Jindřišské ulici.

„A ten dům, kde jsme bydleli, byl přesně mezi Jindřišskou věží a tou školou, kde byli esesáci, a poštou, kde měli naši barikádu. A my byli přímo uprostřed. Chvillemi před naším domem stál tank a odstřeloval tu barikádu, německý. To už jsme se celkem loučili se životem.“

Konec války rozhodně neznamenal pro pana Kukala začátek klidného úseku života. Velké problémy měl zejména v době raného komunismu při úsilí o přijetí na vysokou školu.

„Můj starší bratr byl zavřený napřed na sedm let, protože v osmačtyřicátém roznášel plakáty protikomunistické, a dělal v Jáchymově, odtud utekli a pak dostal doživotí.“



Zdeněk Kukal (vlevo) se sestrou a mladším bratrem (1951)

Po vystudování nastoupil do České geologické služby, kde pracoval již při studiu. Vědecká praxe a bádání o vápencích a břidlicích ho přivedly až k zájmu o mořskou geologii.

Jeho dětský sen stát se cestovatel a námořníkem se mu vyplnil, když strávil deset let v cizině. Pracoval zde jako vědec nejen na pevninském terénu, ale plavil se též na výzkumných lodích a přednášel na univerzitách. Kromě Evropy procestoval velkou část Asie a Střední Ameriku. Jeho srdeční záležitostí se ale stalo působení ve funkci profesora na univerzitě v Bagdádu.



Zdeněk Kukul při přípravě na ponor, Kuba (1964)



Pouštní mapování se studentkami, Kuvajt, 1979, zdroj: www.pametnaroda.cz

„Já jsem říkal já, ano, ano, já chci vidět Babylon, já chci vidět všechno, já chci vidět královnu Zubejdu a všechno, Bagdád, jak by ne, ano. Tak tam jsem zůstal dost dlouho.“

Po návratu do Československa se dále věnoval geologickému výzkumu a v devadesátých letech byl jmenován ředitelem České geologické služby. Od roku 2002 zde působí jako emeritní vědec.


A co považuje doc. Kukul za svůj největší úspěch v poslední době?

„Náš největší úspěch je nová mapa oceánského dna.“




Mapa oceánského dna, příloha časopisu National Geographic, září 2012

V současné době se doc. Kukul věnuje nejen další vědecké a publikační činnosti, ale také se zabývá tvorbou zábavných knih a materiálů, jejichž účelem je popularizace geologie mezi dětmi.



KUKAL, Z. Geologická abeceda. Tajemství Země republiky

v rýmech a obrázcích. Zdroj: knihy.abz.cz



KUKAL, Z. S geologem po České republice

A životní motto pana Kukala? Je jednoznačné – člověk je zdravý a při síle pouze tehdy, když sám chce, aby to tak bylo.



Tým ZŠ Švehlova - Diana Marešová, Denisa Hrabětová, Nela Bečírbašić, Simona Hodanová a Tereza Svobodová

Zpracovaly Nela Bećirbašić, Simona Hodanová, Denisa Hrabětová, Diana Marešová
a Tereza Svobodová pod vedením Mgr. Lenky Bičové